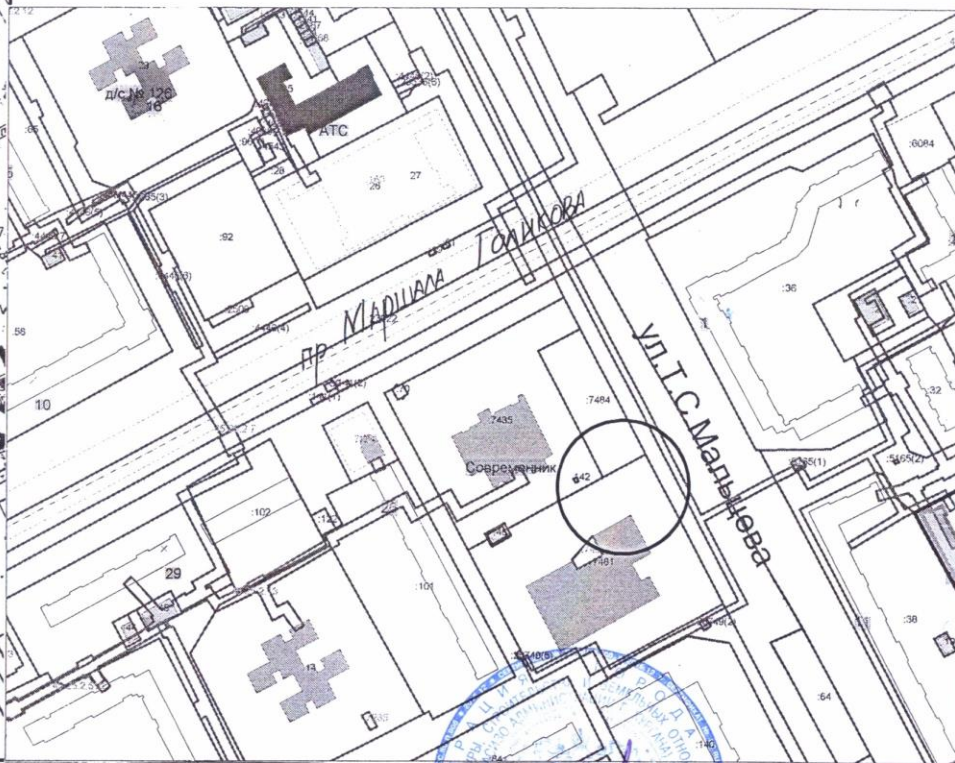
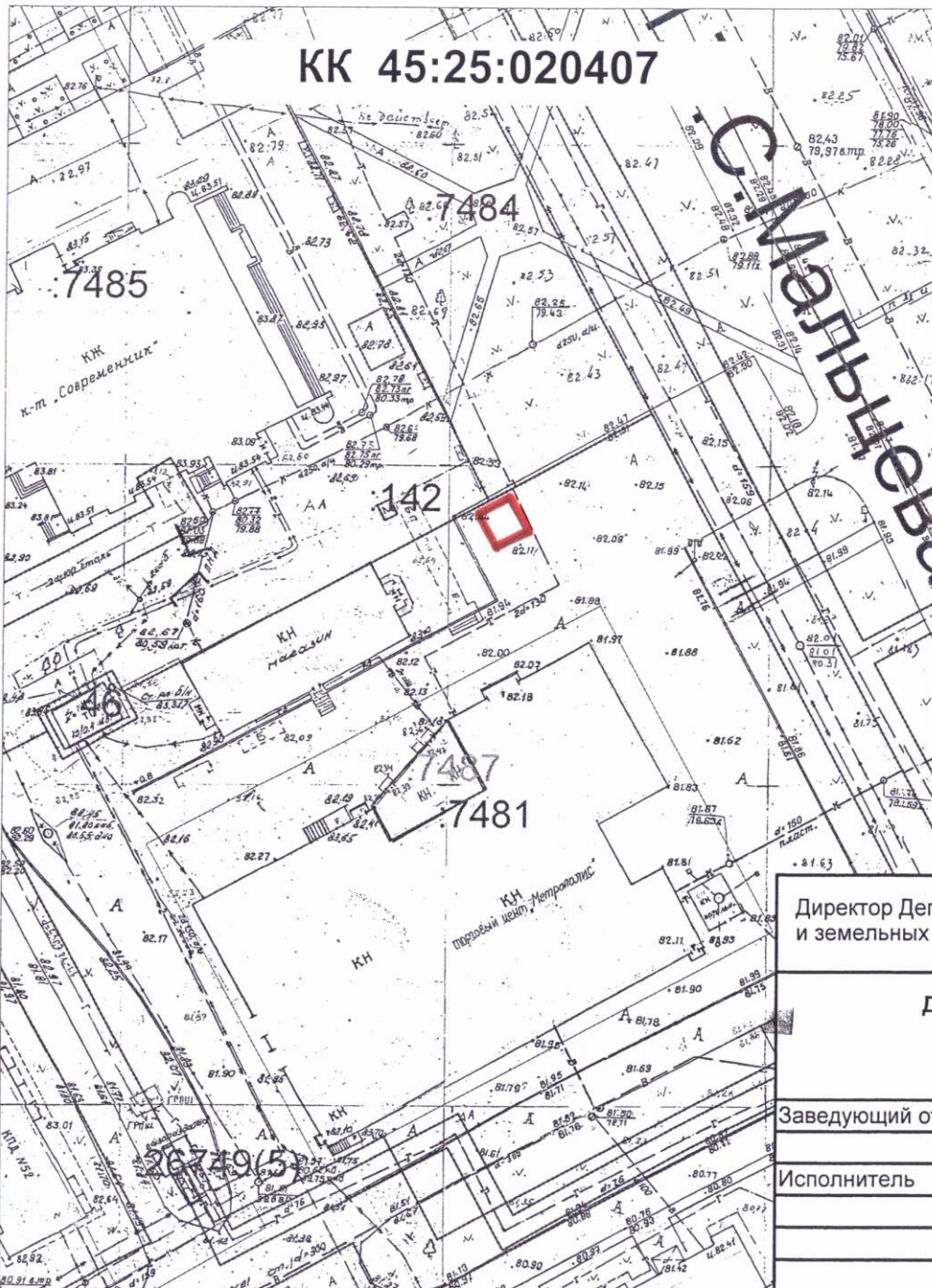


КК 45:25:020407

**СХЕМА РАЗМЕЩЕНИЯ
НЕСТАЦИОНАРНОГО ТОРГОВОГО ОБЪЕКТА**

Место размещения объекта: 3 мкр., в районе здания №30 А
Площадь объекта: 25 кв.м.



Директор Департамента архитектуры, строительства
и земельных отношений Администрации города Кургана
/Е.Г. Иванова/

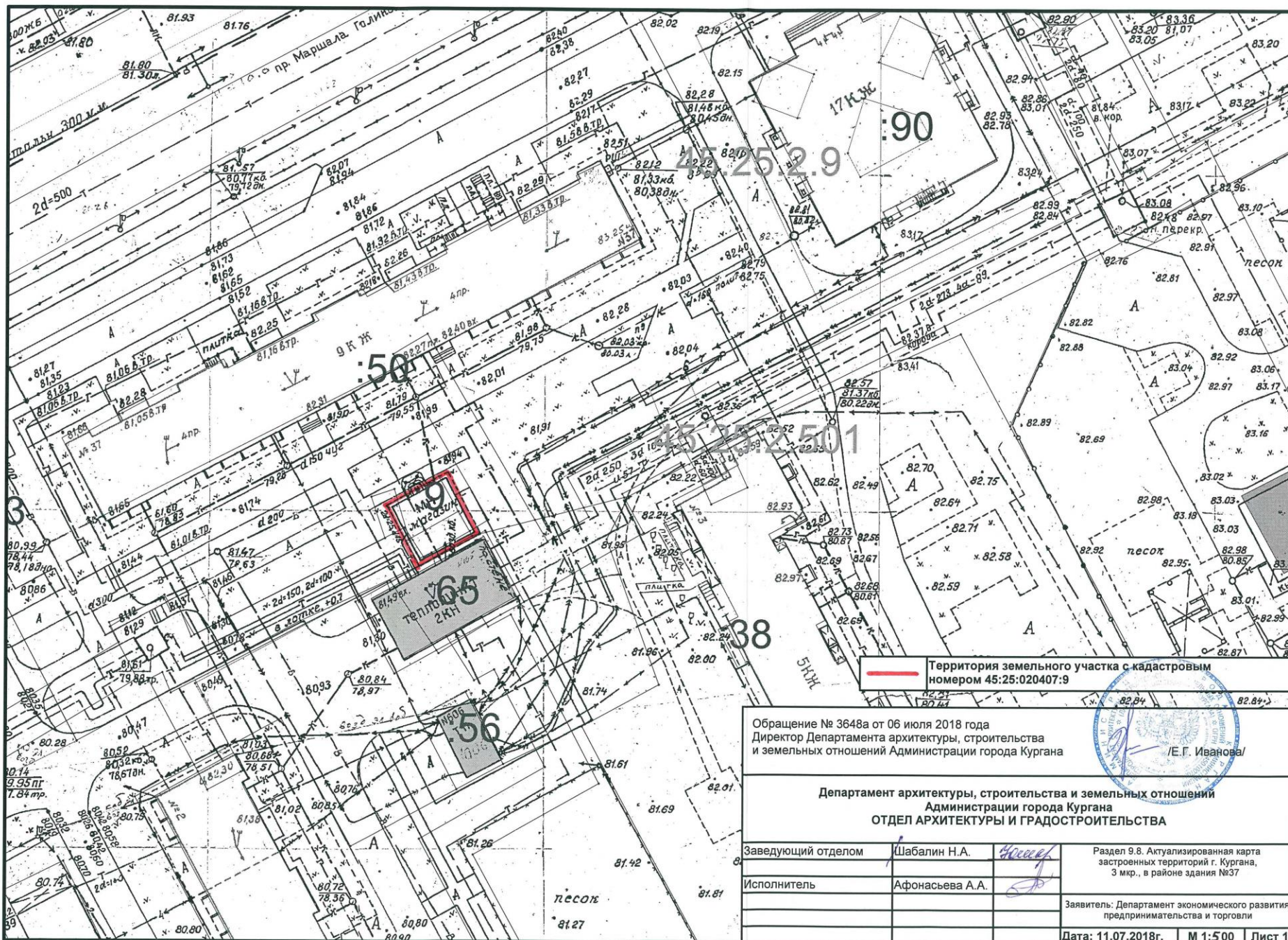
**Департамент архитектуры, строительства и земельных отношений
Администрации города Кургана
ОТДЕЛ АРХИТЕКТУРЫ И ГРАДОСТРОИТЕЛЬСТВА**

Заведующий отделом Шабалин Н.А.

Исполнитель Афонасьева А.А.

Раздел 9.8. Актуализированная карта
застроенных территорий г. Кургана,
3 мкр., в районе здания №30 А

Заявитель: Департамент экономического развития,
предпринимательства и торговли



— Территория земельного участка с кадастровым номером 45:25:020407:9

Обращение № 3648а от 06 июля 2018 года
 Директор Департамента архитектуры, строительства
 и земельных отношений Администрации города Кургана



/Е.Г. Иванова/

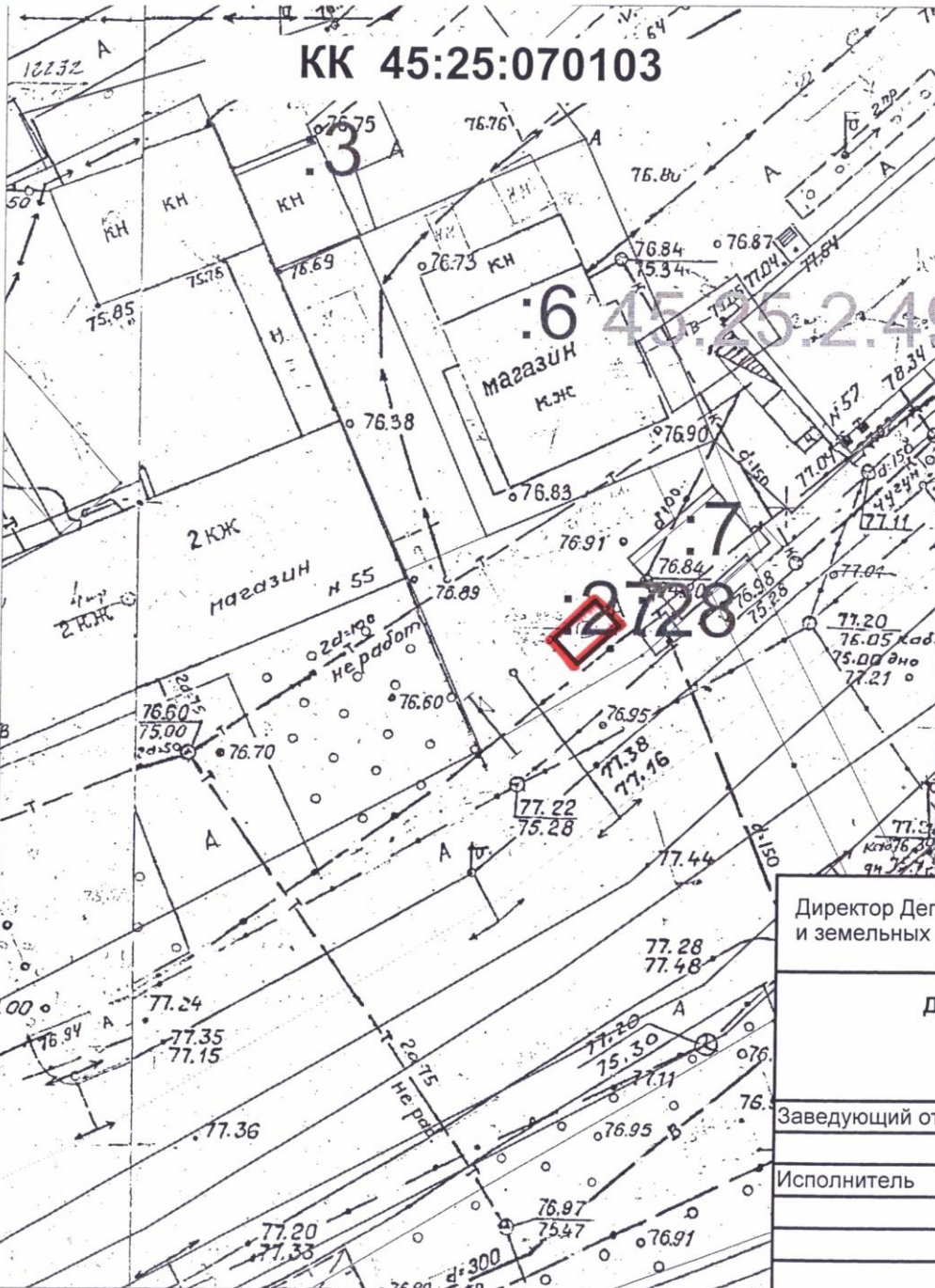
**Департамент архитектуры, строительства и земельных отношений
 Администрации города Кургана
 ОТДЕЛ АРХИТЕКТУРЫ И ГРАДОСТРОИТЕЛЬСТВА**

Заведующий отделом	Шабалин Н.А.	<i>Шабалин</i>
Исполнитель	Афоняева А.А.	<i>Афоняева</i>

Раздел 9.8. Актуализированная карта застроенных территорий г. Кургана, 3 мкр., в районе здания №37

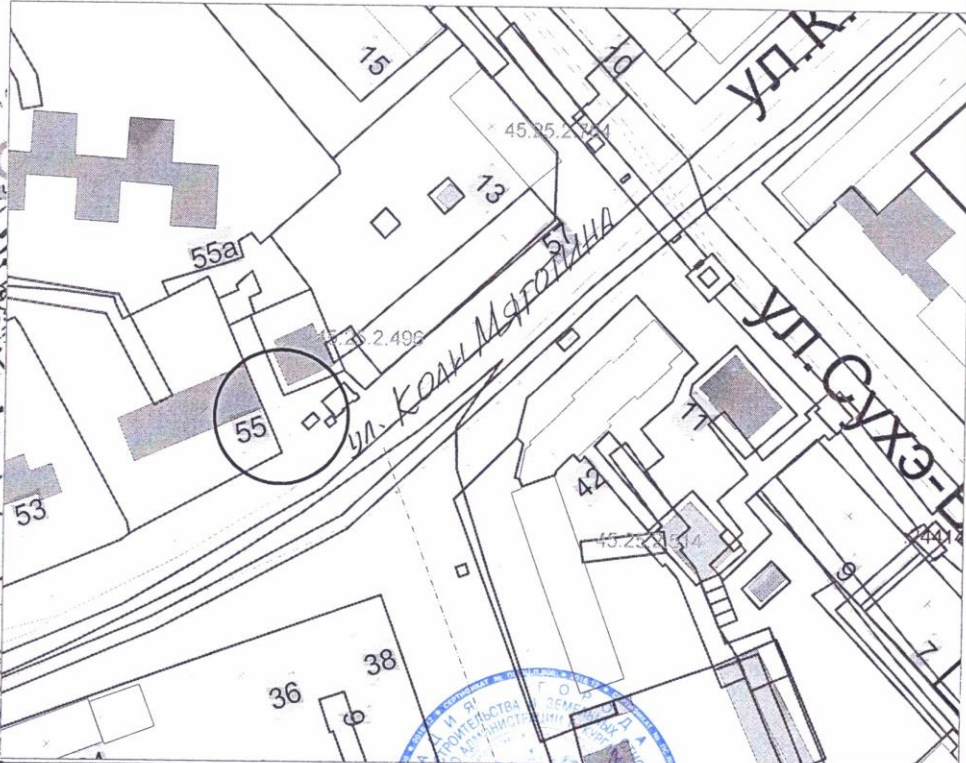
Заявитель: Департамент экономического развития, предпринимательства и торговли

Дата: 11.07.2018г. М 1:500 Лист 1



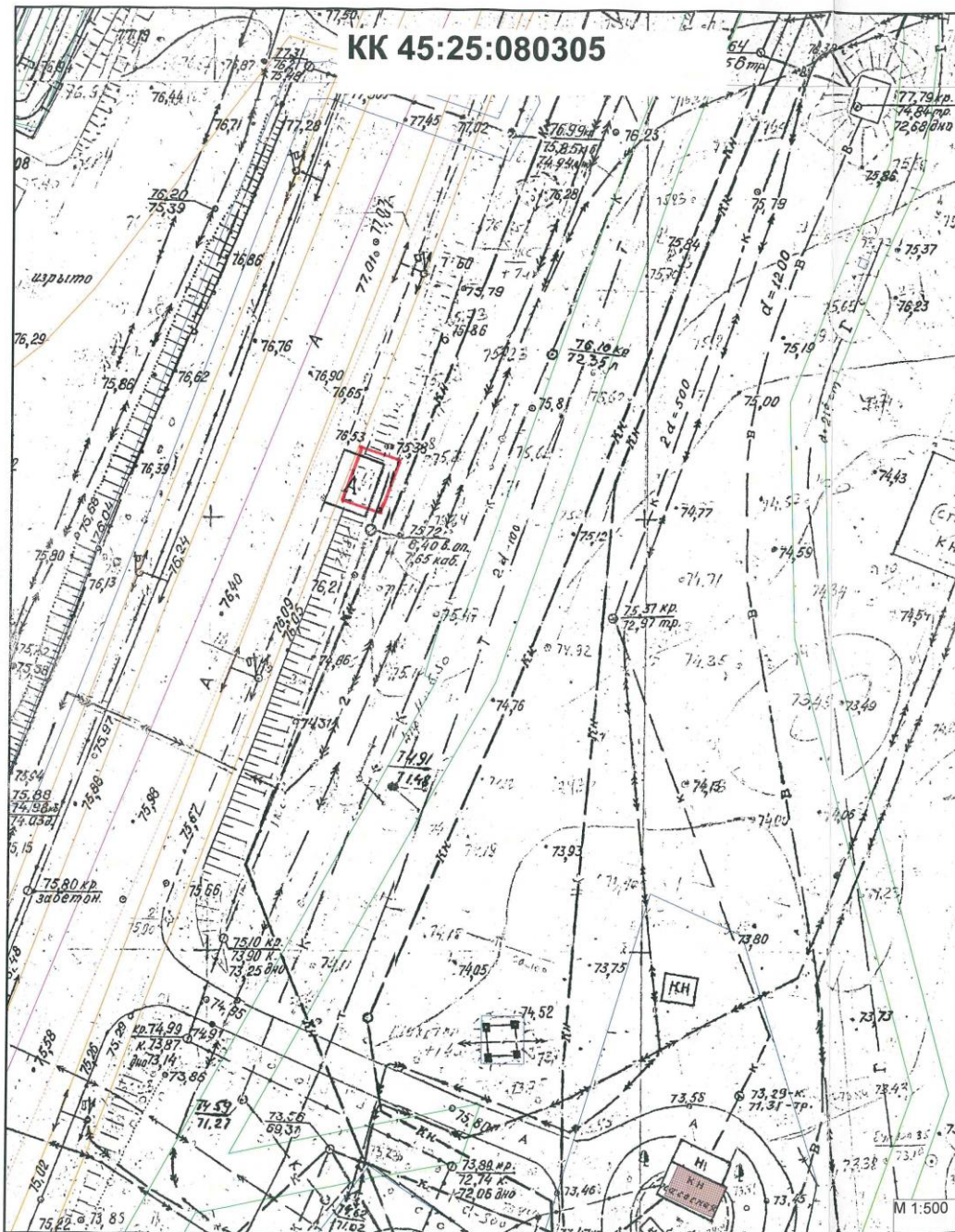
**СХЕМА РАЗМЕЩЕНИЯ
НЕСТАЦИОНАРНОГО ТОРГОВОГО ОБЪЕКТА**

Место размещения объекта: ул.К.Мяготина, в районе здания №57
Площадь объекта: 28 кв.м.



Директор Департамента архитектуры, строительства и земельных отношений Администрации города Кургана  /Е.Г. Иванова/		
Департамент архитектуры, строительства и земельных отношений Администрации города Кургана ОТДЕЛ АРХИТЕКТУРЫ И ГРАДОСТРОИТЕЛЬСТВА		
Заведующий отделом	Шабалин Н.А.	Раздел 9.8. Актуализированная карта застроенных территорий г. Кургана, ул. К.Мяготина, в районе здания №57
Исполнитель	Афонасьева А.А.	
		Заявитель: Департамент экономического развития, предпринимательства и торговли
		февраль 2019г. М 1: 500 Лист 1

КК 45:25:080305



**СХЕМА РАЗМЕЩЕНИЯ
НЕСТАЦИОНАРНОГО ТОРГОВОГО ОБЪЕКТА**

Место размещения объекта – пр. Конституции,
В районе здания №266 (в составе остановочного комплекса
«Варгашинский пер.»)

Площадь нестационарного торгового объекта – 30 кв.м.



№	X	Y
1	-3291,7715	-6432,8206
2	-3293,3590	-6428,2974
3	-3299,3562	-6430,5590
4	-3297,7687	-6435,0823
1	-3291,7715	-6432,8206



Заместитель Руководителя Администрации города
Кургана, директор Департамента архитектуры,
имущественных и земельных отношений

Е. Г. Иванова

**ДЕПАРТАМЕНТ АРХИТЕКТУРЫ, ИМУЩЕСТВЕННЫХ
И ЗЕМЕЛЬНЫХ ОТНОШЕНИЙ
АДМИНИСТРАЦИИ ГОРОДА КУРГАНА**

Зам.директора	Петров А. Г.	<i>[Signature]</i>	Актуализированная карта застроенных территорий г. Кургана, по пр. Конституции, в районе здания № 266, ост. комплекс "Варгашинский пер."
Зав.отделом	Шабалин Н. А.	<i>[Signature]</i>	
Исполнитель	Глухова А. А.	<i>[Signature]</i>	октябрь 2016

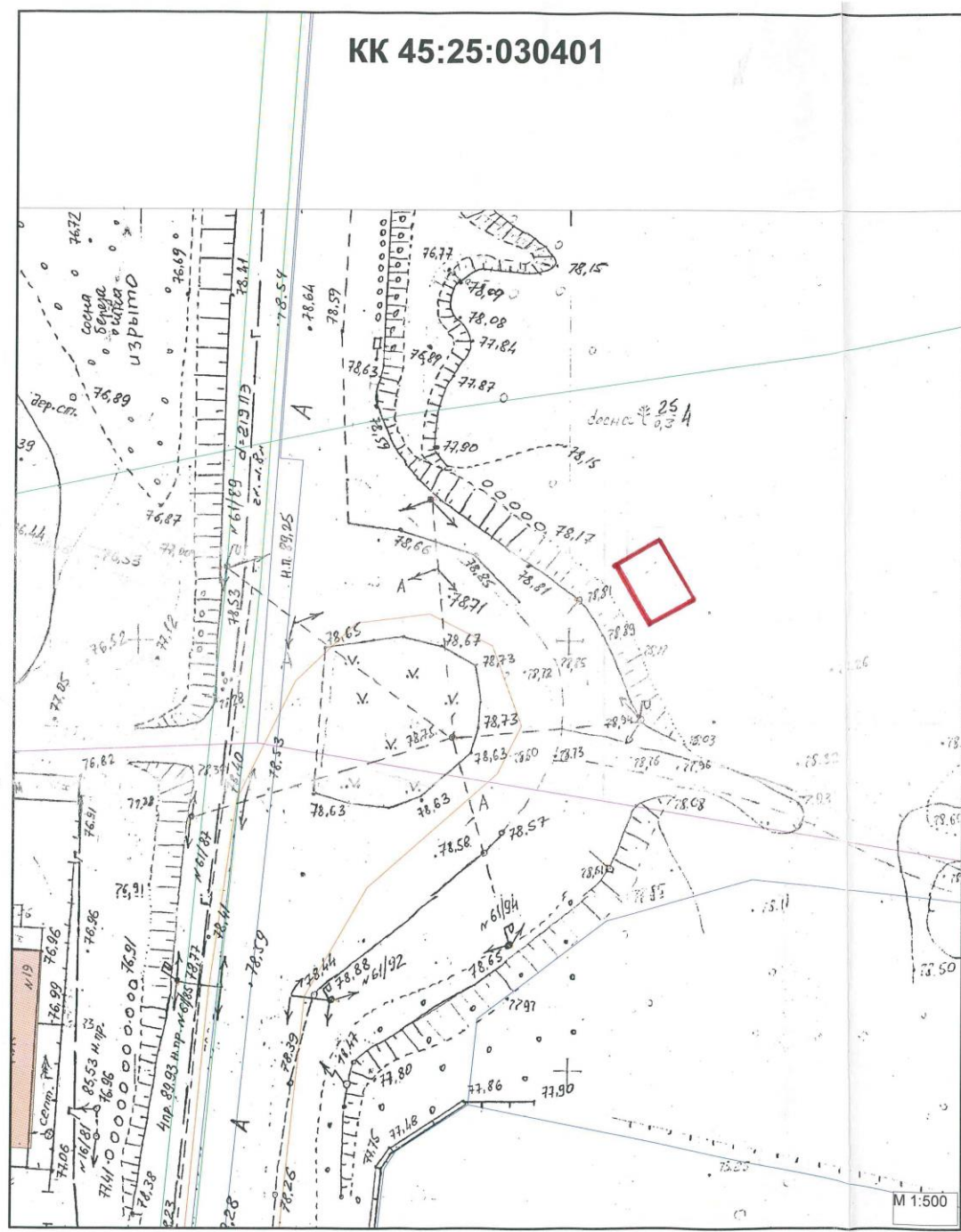
М 1:500 Лист 1

**СХЕМА РАЗМЕЩЕНИЯ
НЕСТАЦИОНАРНОГО ТОРГОВОГО ОБЪЕКТА**

КК 45:25:030401

**Место размещения объекта - ул. Лесопарковая, в районе
здания № 19**

Площадь земельного участка - 48 кв.м



№	X	Y
1	7708,8944	-1894,5503
2	7711,9592	-1889,4181
3	7704,8595	-1885,3732
4	7701,9270	-1890,5272
1	7708,8944	-1894,5503



Заместитель директора Департамента архитектуры, имущественных и земельных отношений

А. Г. Петров

**ДЕПАРТАМЕНТ АРХИТЕКТУРЫ, ИМУЩЕСТВЕННЫХ
И ЗЕМЕЛЬНЫХ ОТНОШЕНИЙ
АДМИНИСТРАЦИИ ГОРОДА КУРГАНА**

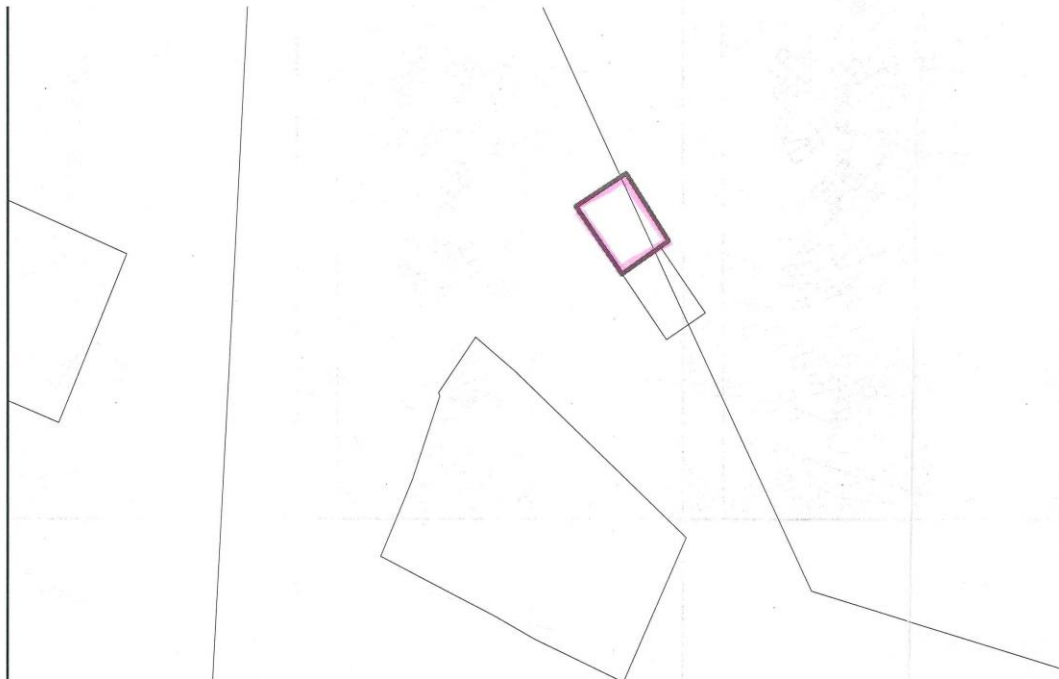
Зав. отделом	Шабалин Н.А.	<i>[Signature]</i>	Актуализированная карта застроенных территорий г. Кургана в районе здания № 19 по ул. Лесопарковая
Исполнитель	Глухова А. А.	<i>[Signature]</i>	
			сентябрь 2016
			М 1:500
			Лист 1

СХЕМА ЗЕМЕЛЬНОГО УЧАСТКА

Площадь земельного участка -50 кв.м
Местоположение земельного участка - г.Курган, мкр. Глинки,
в районе СНТ "Водник"

Ситуационный план

Лот № 6



Условные обозначения

Границы образуемого земельного участка

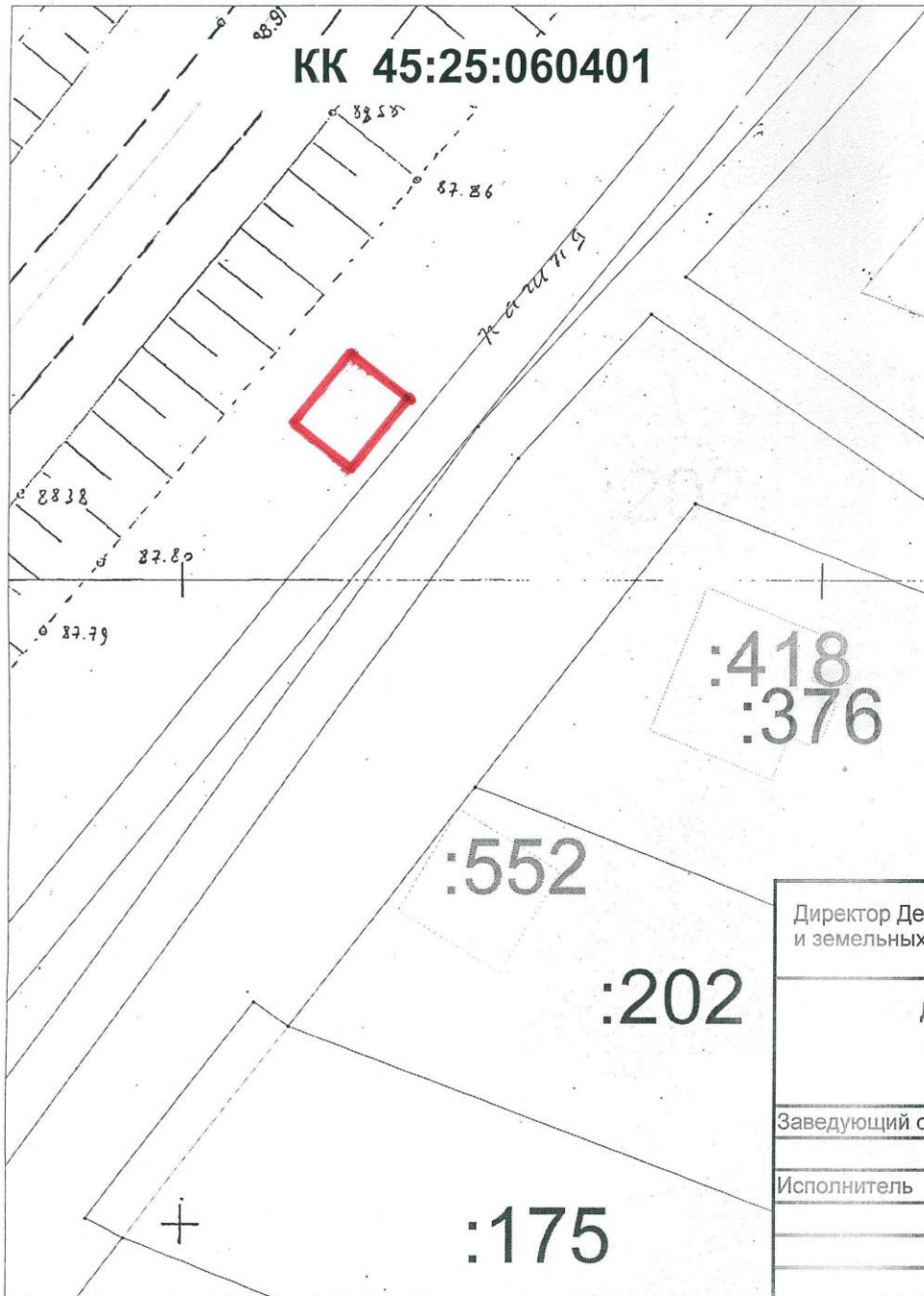
Координаты характерных точек ЗУ 1		
№	X	Y
н1	-1606,47	-5812,33
н2	-1605,10	-5808,81
н3	-1611,01	-5807,06
н4	-1612,28	-5810,66

М 1:500



**СХЕМА РАЗМЕЩЕНИЯ
НЕСТАЦИОНАРНОГО ТОРГОВОГО ОБЪЕКТА**

Место размещения объекта: мкр. Глинки, ул. Крестьянская,
в районедома №48Б
Площадь объекта: 40 кв.м.



Директор Департамента архитектуры, строительства
и земельных отношений Администрации города Кургана

[Signature] /Е.Г. Иванова/

**Департамент архитектуры, строительства и земельных отношений
Администрации города Кургана
ОТДЕЛ АРХИТЕКТУРЫ И ГРАДОСТРОИТЕЛЬСТВА**

Заведующий отделом Шабалин Н.А.

Исполнитель Афонасьева К.П.

Раздел 9.8. Актуализированная карта
застроенных территорий г. Кургана,
в районе дома №48Б по ул. Крестьянская
в мкр. Глинки

Заявитель: Департамент экономического развития,
предпринимательства и торговли

октябрь 2018г.

М 1: 500

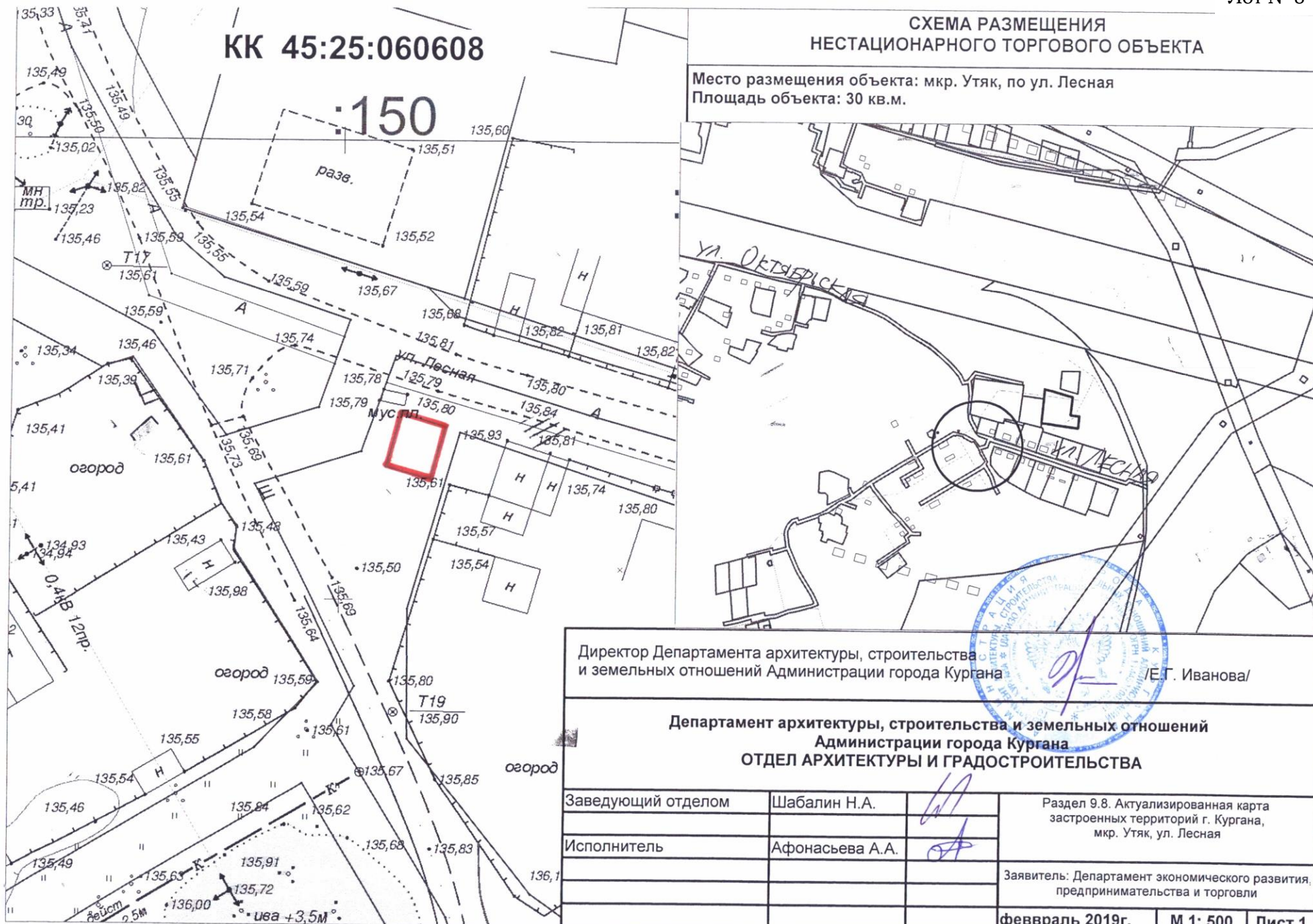
Лист 1

КК 45:25:060608

:150

СХЕМА РАЗМЕЩЕНИЯ
НЕСТАЦИОНАРНОГО ТОРГОВОГО ОБЪЕКТА

Место размещения объекта: мкр. Утяк, по ул. Лесная
Площадь объекта: 30 кв.м.



Директор Департамента архитектуры, строительства и земельных отношений Администрации города Кургана
/Е.Г. Иванова/

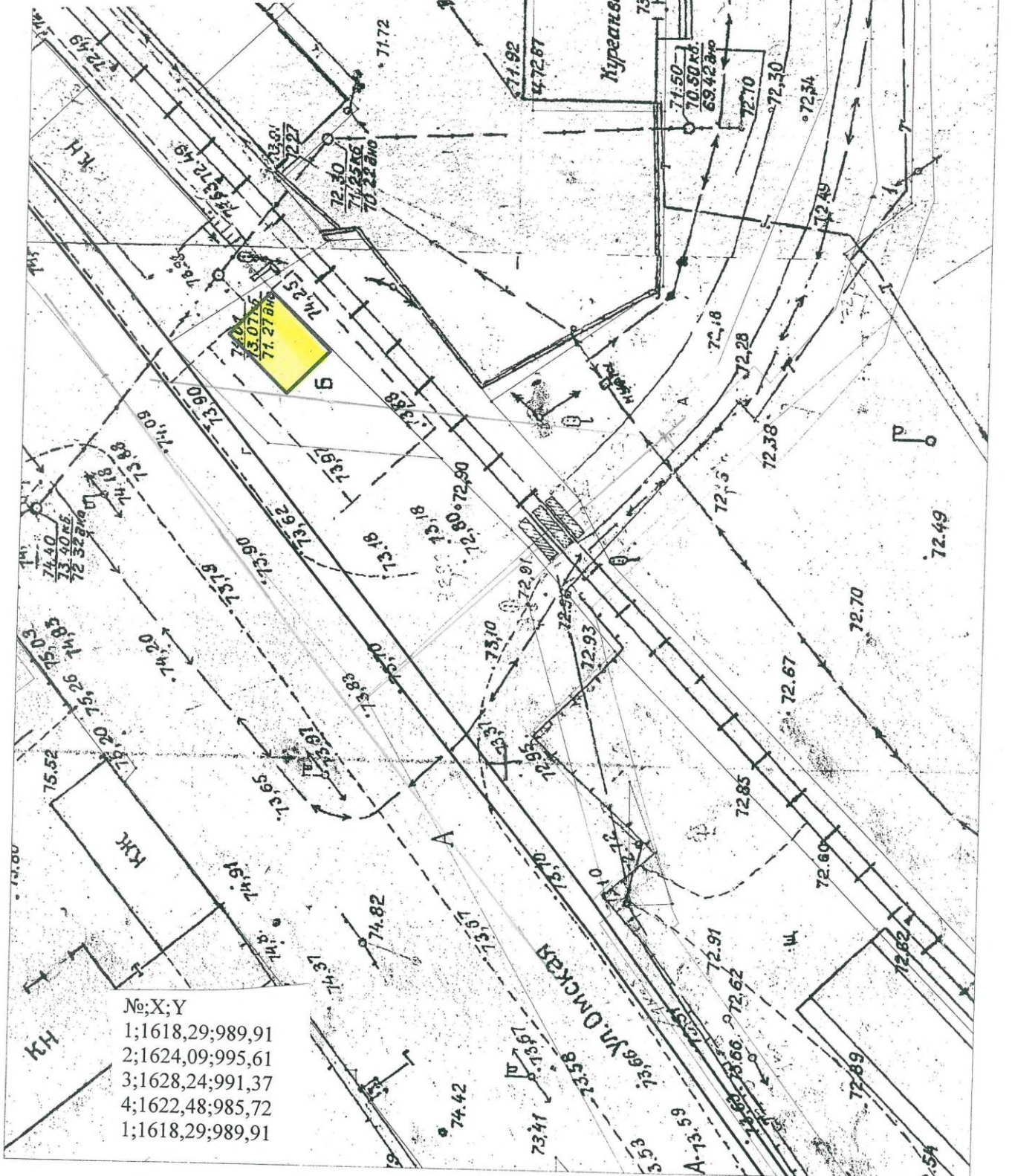
Департамент архитектуры, строительства и земельных отношений
Администрации города Кургана
ОТДЕЛ АРХИТЕКТУРЫ И ГРАДОСТРОИТЕЛЬСТВА

Заведующий отделом	Шабалин Н.А.		Раздел 9.8. Актуализированная карта застроенных территорий г. Кургана, мкр. Утяк, ул. Лесная
Исполнитель	Афонасьева А.А.		
			Заявитель: Департамент экономического развития, предпринимательства и торговли
		февраль 2019г.	М 1: 500 Лист 1

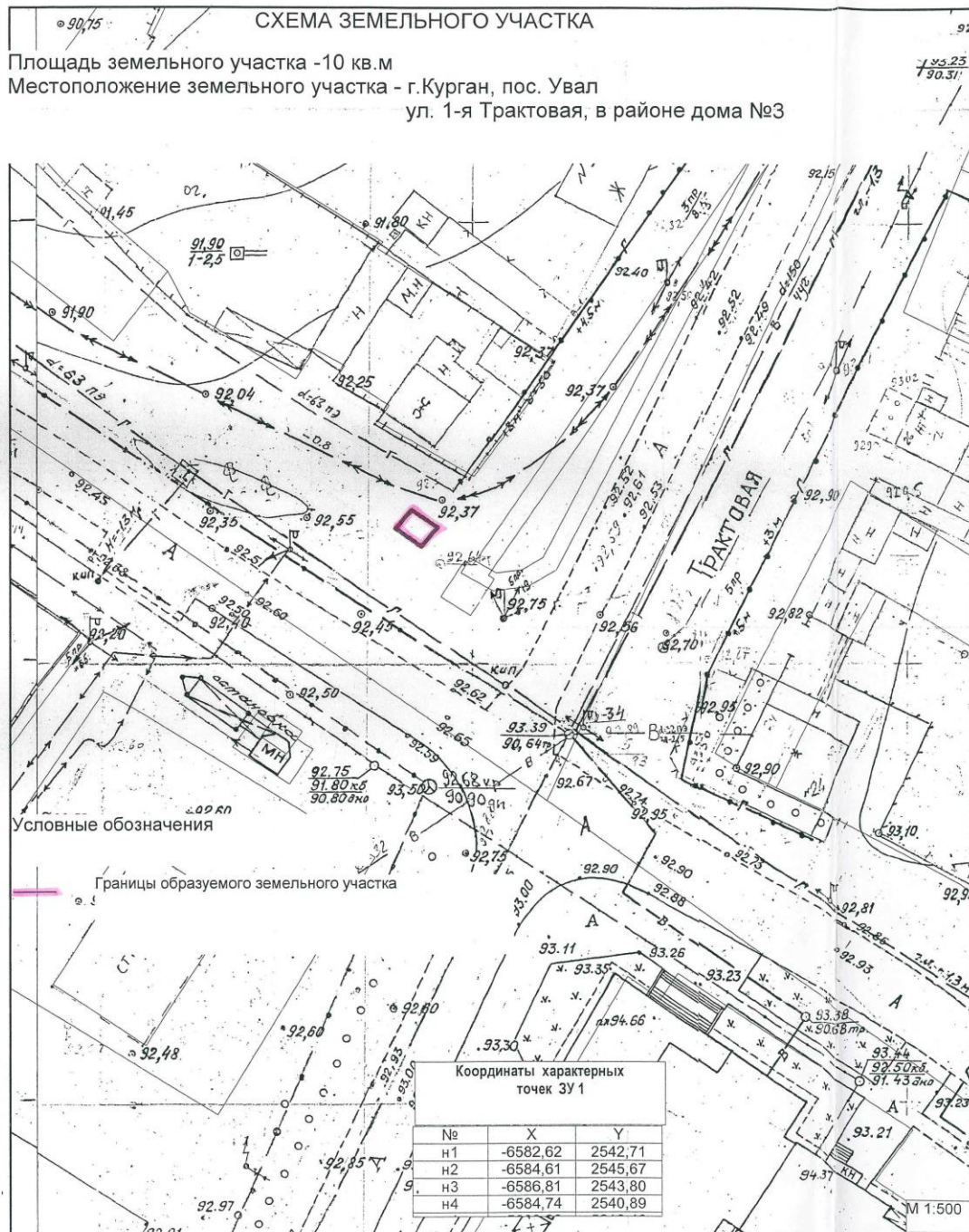
СХЕМА РАЗМЕЩЕНИЯ НЕСТАЦИОНАРНОГО ТОРГОВОГО ОБЪЕКТА

ул. Омская, в районе здания №72г

площадь объекта - 48 кв.м.



№	X:Y
1	1618,29;989,91
2	1624,09;995,61
3	1628,24;991,37
4	1622,48;985,72
1	1618,29;989,91



Ситуационный план

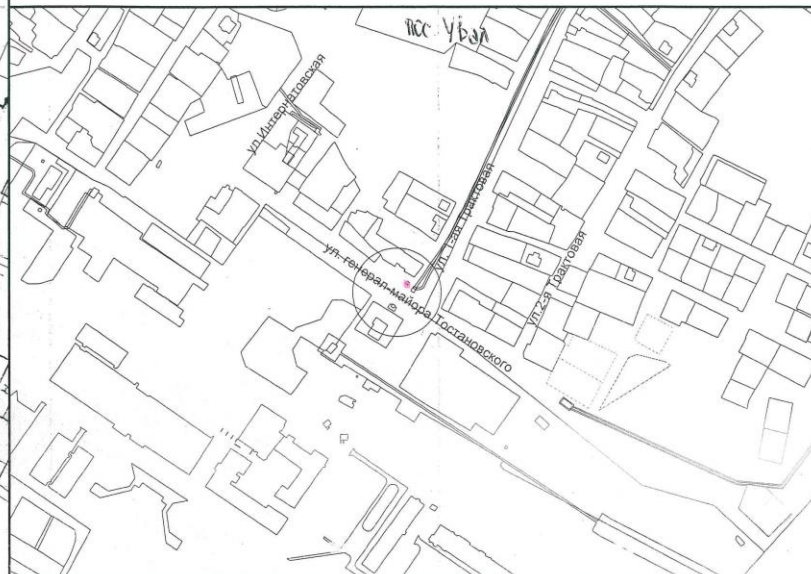
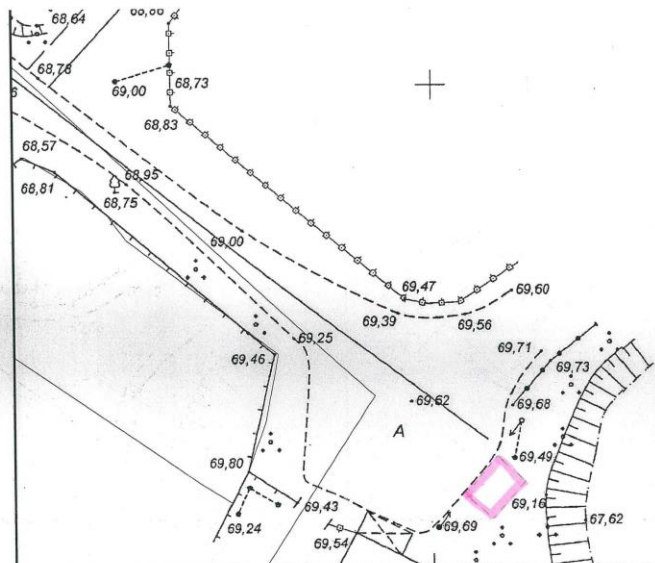


СХЕМА ЗЕМЕЛЬНОГО УЧАСТКА

Площадь земельного участка -20 кв.м
 Местоположение земельного участка - г.Курган, СНТ "Исток-Автоколонна 1855"



Условные обозначения

Границы образуемого земельного участка

Координаты характерных точек ЗУ 1		
№	X	Y
н1	-3742,35	803,30
н2	-3738,29	806,61
н3	-3740,95	809,53
н4	-3744,82	806,17

М 1:500

Ситуационный план

